


COMUNE DI SALERNO

COMUNE DI SALERNO

COMUNE DI SALERNO

SPORTELLO UNICO EDILIZIA

VARIANTE AL
PIANO URBANISTICO ATTUATIVO (PUA)
Comparto CR 11. PUA approvato con Delibera di Giunta Comunale n. 719
del 22/8/2011, Decreto Sindacale n. 10 del 26/8/2011, pubblicato sul BURC
n. 59 del 12/9/2011. Entrato in vigore il 13/9/2011



LOCALITA' via Lungorino - via Galliano

TAV.N. ELABORATO: LOTTO B

PROGETTO PRELIMINARE OPERE DI URBANIZZAZIONE SECONDARIA

scala

P7.10

SISTEMAZIONI ESTERNE
RETE FOGNA BIANCA, RETE IDRICA E ILLUMINAZIONE PUBBLICA

1:200

SOGGETTI ATTUATORI
Consorzio CR 11
via F. Conforti 10 - Salerno

I Progettisti
studio centola&associati ing. giuseppe de pascale


INDICE REVISIONE

DATA: novembre 2014

SE: (n.d.)

elaborato generale con software originali e cartelle


Autocad: AutoCAD 2011 (n.d.) - 3D: AutoCAD 2011 (n.d.)
Autodesk Revit: Revit 2011 (n.d.) - 3D: AutoCAD 2011 (n.d.)
Microsoft Office: Microsoft Office 2010 (n.d.) - 3D: AutoCAD 2011 (n.d.)
Microsoft Windows: Windows 7 (n.d.) - 3D: AutoCAD 2011 (n.d.)



studio depascale

via Roma, n° 10 - 84121 Salerno
tel.: 089 252469 fax: 089 2022019 email: studio.depascale@tin.it

architettura ingegneria urbanistica



CENTOLA & ASSOCIATI

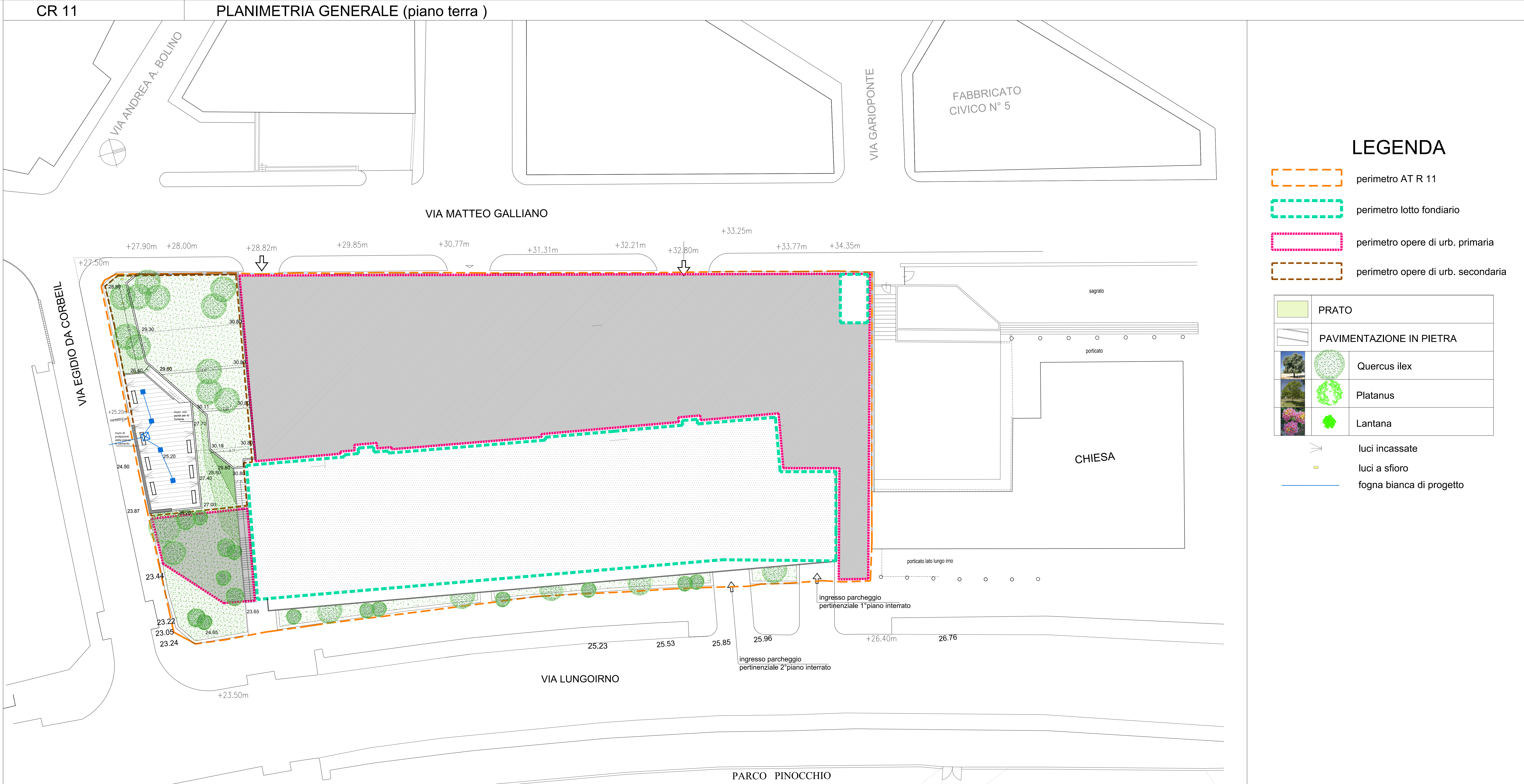
Web Site: www.centola.info
E-mail: info@centolaassociati.com

84121 SALERNO - via A. Sabotini n° 4 - tel. 089 237113 - fax: 089 2754357

A norma di legge il presente elaborato non potrà essere riprodotto né consegnato a terzi
per usi diversi da quelli di destinazione senza autorizzazione scritta del titolare dello studio

CR 11

PLANIMETRIA GENERALE (piano terra)



perimetro AT R 11


perimetro lotto fondiario

perimetro opere di urb. primaria


perimetro opere di urb. secondaria

PRATO


PAVIMENTAZIONE IN PIETRA




Quercus ilex




Platanus




Lantana



luci incassate



luci a sfioro



fogna bianca di progetto